





















Z		Montag - Freitag																		
	 München Hbf	ab														7,24	7,44	8,24		
	 Freising	an														7,48	8,07	8,48		
	 Marienplatz	ab														7,00	7,20	7,40	8,00	
	 Freising	an														7,44	8,04	8,24	8,44	
FS	4/5 Freising ☺ 	ab	4,20	4,59	5,29	5,59	6,14	6,29	6,44	6,59	7,14	7,29	7,44	7,59	8,14	8,29	8,44	8,59		
FS	4/5 Freising, AOK		4,23	5,02	5,32	6,02	6,17	6,32	6,47	7,02	7,17	7,32	7,47	8,02	8,17	8,32	8,47	9,02		
FS	4/5 - Stadtwerke		4,24	5,03	5,33	6,03	6,18	6,33	6,48	7,03	7,18	7,33	7,48	8,03	8,18	8,33	8,48	9,03		
FS	4/5 - Obervellacher Straße		4,25	5,04	5,34	6,04	6,19	6,34	6,49	7,04	7,19	7,34	7,49	8,04	8,19	8,34	8,49	9,04		
FS	4/5 - Berufsschule		4,26	5,05	5,35	6,05	6,20	6,35	6,50	7,05	7,20	7,35	7,50	8,05	8,20	8,35	8,50	9,05		
FS	4/5 - Am Kneippgarten		4,27	5,06	5,36	6,06	6,21	6,36	6,51	7,06	7,21	7,36	7,51	8,06	8,21	8,36	8,51	9,06		
FS	4/5 - Wettersteinring		4,28	5,07	5,37	6,07	6,22	6,37	6,52	7,07	7,22	7,37	7,52	8,07	8,22	8,37	8,52	9,07		
FS	4/5 - Rotkreuzstraße		4,29	5,08	5,38	6,08	6,23	6,38	6,53	7,08	7,23	7,38	7,53	8,08	8,23	8,38	8,53	9,08		
FS	4/5 - Karwendelring		4,30	5,09	5,39	6,09	6,24	6,39	6,54	7,09	7,24	7,39	7,54	8,09	8,24	8,39	8,54	9,09		
FS	4/5 - Waldfriedhof		4,32	5,11	5,41	6,11	6,26	6,41	6,56	7,11	7,26	7,41	7,56	8,11	8,26	8,41	8,56	9,11		
FS	4/5 - Steinpark		4,33	5,12	5,42	6,12	6,27	6,42	6,57	7,12	7,27	7,42	7,57	8,12	8,27	8,42	8,57	9,12		
FS	4/5 - General-von-Stein-Straße		4,34	5,13	5,43	6,13	6,28	6,43	6,58	7,13	7,28	7,43	7,58	8,13	8,28	8,43	8,58	9,13		
FS	4/5 - Asamstraße		4,35	5,14	5,44	6,14	6,29	6,44	6,59	7,14	7,29	7,44	7,59	8,14	8,29	8,44	8,59	9,14		
FS	4/5 - Angermaierstraße		4,36	5,15	5,45	6,15	6,30	6,45	7,00	7,15	7,30	7,45	8,00	8,15	8,30	8,45	9,00	9,15		
FS	4/5 - Moltkestraße		4,37	5,16	5,46	6,16	6,31	6,46	7,01	7,16	7,31	7,46	8,01	8,16	8,31	8,46	9,01	9,16		
FS	4/5 - Wiesenthalstraße		4,38	5,17	5,47	6,17	6,32	6,47	7,02	7,17	7,32	7,47	8,02	8,17	8,32	8,47	9,02	9,17		
FS	4/5 - Landratsamt		4,39	5,18	5,48	6,18	6,33	6,48	7,03	7,18	7,33	7,48	8,03	8,18	8,33	8,48	9,03	9,18		
FS	4/5 - Angererweg		4,40	5,19	5,49	6,19	6,34	6,49	7,04	7,19	7,34	7,49	8,04	8,19	8,34	8,49	9,04	9,19		
FS	4/5 - Landshuter Straße		4,41	5,20	5,51	6,21	6,36	6,51	7,06	7,21	7,36	7,51	8,06	8,21	8,36	8,51	9,06	9,21		
FS	4/5 - Christopher-Paudiß-Platz		4,42	5,21	5,53	6,23	6,38	6,53	7,08	7,23	7,38	7,54	8,08	8,24	8,38	8,53	9,08	9,23		
FS	4/5 - Ottostr./Heiliggeistgasse		4,43	5,22	5,54	6,24	6,39	6,54	7,09	7,24	7,39	7,55	8,09	8,25	8,39	8,54	9,09	9,24		
FS	4/5 Freising ☺ 	ab	4,50	5,29	5,59	6,29	6,42	6,59	7,12	7,29	7,42	7,59	8,12	8,29	8,42	8,59	9,12	9,29		
	 Marienplatz	an	4,54	5,34	6,14	6,34	6,54	7,14	7,34	7,54	8,14	8,34	8,54	9,14	9,34	9,54	10,14	10,34		
	 Freising	ab	5,41	6,21	7,01	7,21	7,41	8,01	8,21	8,41	9,01	9,21	9,41	10,01	10,21	10,41	11,01	11,21		
	 München Hbf	an	5,08		6,09			7,04	7,32	7,49	7,49	8,04	8,29			9,10	9,30			
	 Freising	an	5,37		6,39			7,41	7,57	8,17	8,17	8,41	8,56			9,37	9,58			
Z		Montag - Freitag																		
	 München Hbf	ab														12,24	13,24	14,24	15,24	
	 Freising	an														11,48	12,48	13,48	14,48	15,48
	 Marienplatz	ab	8,20	9,00	10,00	11,00	11,40	12,00	12,40	13,00	13,40	14,00	14,40	15,00	15,40	16,00	16,40	17,00		
	 Freising	an	9,04	9,44	10,44	11,44	12,24	12,44	13,24	13,44	14,24	14,44	15,24	15,44	16,24	16,44	17,24	17,44		
FS	4/5 Freising ☺ 	ab	9,14	9,29	9,59	10,29	10,59	11,29	11,59	12,29	12,59	13,29	13,59	14,29	14,59	15,29	15,59	16,29		
FS	4/5 Freising, AOK		9,17	9,32	10,02	10,32	11,02	11,32	12,02	12,32	13,02	13,32	14,02	14,32	15,02	15,32	16,02	16,32		
FS	4/5 - Stadtwerke		9,18	9,33	10,03	10,33	11,03	11,33	12,03	12,33	13,03	13,33	14,03	14,33	15,03	15,33	16,03	16,33		
FS	4/5 - Obervellacher Straße		9,19	9,34	10,04	10,34	11,04	11,34	12,04	12,34	13,04	13,34	14,04	14,34	15,04	15,34	16,04	16,34		
FS	4/5 - Berufsschule		9,20	9,35	10,05	10,35	11,05	11,35	12,05	12,35	13,05	13,35	14,05	14,35	15,05	15,35	16,05	16,35		
FS	4/5 - Am Kneippgarten		9,21	9,36	10,06	10,36	11,06	11,36	12,06	12,36	13,06	13,36	14,06	14,36	15,06	15,36	16,06	16,36		
FS	4/5 - Wettersteinring		9,22	9,37	10,07	10,37	11,07	11,37	12,07	12,37	13,07	13,37	14,07	14,37	15,07	15,37	16,07	16,37		
FS	4/5 - Rotkreuzstraße		9,23	9,38	10,08	10,38	11,08	11,38	12,08	12,38	13,08	13,38	14,08	14,38	15,08	15,38	16,08	16,38		
FS	4/5 - Karwendelring		9,24	9,39	10,09	10,39	11,09	11,39	12,09	12,39	13,09	13,39	14,09	14,39	15,09	15,39	16,09	16,39		
FS	4/5 - Waldfriedhof		9,26	9,41	10,11	10,41	11,11	11,41	12,11	12,41	13,11	13,41	14,11	14,41	15,11	15,41	16,11	16,41		
FS	4/5 - Steinpark		9,27	9,42	10,12	10,42	11,12	11,42	12,12	12,42	13,12	13,42	14,12	14,42	15,12	15,42	16,12	16,42		
FS	4/5 - General-von-Stein-Straße		9,28	9,43	10,13	10,43	11,13	11,43	12,13	12,43	13,13	13,43	14,13	14,43	15,13	15,43	16,13	16,43		
FS	4/5 - Asamstraße		9,29	9,44	10,14	10,44	11,14	11,44	12,14	12,44	13,14	13,44	14,14	14,44	15,14	15,44	16,14	16,44		
FS	4/5 - Angermaierstraße		9,30	9,45	10,15	10,45	11,15	11,45	12,15	12,45	13,15	13,45	14,15	14,45	15,15	15,45	16,15	16,45		
FS	4/5 - Moltkestraße		9,31	9,46	10,16	10,46	11,16	11,46	12,16	12,46	13,16	13,46	14,16	14,46	15,16	15,46	16,16	16,46		
FS	4/5 - Wiesenthalstraße		9,32	9,47	10,17	10,47	11,17	11,47	12,17	12,47	13,17	13,47	14,17	14,47	15,17	15,47	16,17	16,47		
FS	4/5 - Landratsamt		9,33	9,48	10,18	10,48	11,18	11,48	12,18	12,48	13,18	13,48	14,18	14,48	15,18	15,48	16,18	16,48		
FS	4/5 - Angererweg		9,34	9,49	10,19	10,49	11,19	11,49	12,19	12,49	13,19	13,49	14,19	14,49	15,19	15,49	16,19	16,49		
FS	4/5 - Landshuter Straße		9,36	9,51	10,21	10,51	11,21	11,51	12,21	12,51	13,21	13,51	14,21	14,51	15,21	15,51	16,21	16,51		
FS	4/5 - Christopher-Paudiß-Platz		9,38	9,53	10,23	10,53	11,23	11,53	12,23	12,53	13,23	13,53	14,23	14,53	15,23	15,53	16,23	16,53		
FS	4/5 - Ottostr./Heiliggeistgasse		9,39	9,54	10,24	10,54	11,24	11,54	12,24	12,54	13,24	13,54	14,24	14,54	15,24	15,54	16,24	16,54		
FS	4/5 Freising ☺ 	ab	9,42	9,59	10,29	10,59	11,29	11,59	12,29	12,59	13,29	13,59	14,29	14,59	15,29	15,59	16,29	16,59		
	 Marienplatz	an	9,54	10,14	11,14	12,14	12,34	13,14	13,34	14,14	14,34	15,14	15,34	16,14	16,34	17,14	17,34	18,14		
	 Freising	ab	10,41	11,01	12,01	13,01	13,21	14,01	14,21	15,01	15,21	16,01	16,21	17,01	17,21	18,01	18,21	19,01		
	 München Hbf	an	9,51	10,10		11,10		12,10		13,10		14,10		15,10		16,10		17,10		
	 Freising	an	10,18	10,36		11,36		12,37		13,37		14,36		15,36		16,37		17,37		

Z = Angabe der Tarifzone | Busfahrten innerhalb einer Gemeinde gelten als Kurzstrecke: FS = Freising

Am 24. und 31. Dezember Betrieb wie Samstag



Freising ☉ - Berufsschule - Waldfriedhof - Neustift - Freising ☉



Z		Montag - Freitag																
	München Hbf	ab	16.23		17.24		18.24		19.24		20.24	21.24						
	Freising	an	16.48		17.48		18.48		19.48		20.48	21.48						
	Marienplatz	ab	16.00	16.40	17.00	17.40	18.00	18.40	19.00	19.40	20.00	21.00	22.00					
	Freising	an	16.44	17.24	17.44	18.24	18.44	19.24	19.44	20.24	20.44	21.44	22.44					
FS	4/5 Freising ☉ Freising	ab	16.59	17.29	17.59	18.29	18.59	19.29	19.59	20.29	20.59	21.59	22.50					
FS	4/5 Freising, AOK		17.02	17.32	18.02	18.32	19.02	19.32	20.02	20.32	21.02	22.02	22.53					
FS	4/5 - Stadtwerke		17.03	17.33	18.03	18.33	19.03	19.33	20.03	20.33	21.03	22.03	22.54					
FS	4/5 - Obervellacher Straße		17.04	17.34	18.04	18.34	19.04	19.34	20.04	20.34	21.04	22.04	22.55					
FS	4/5 - Berufsschule		17.05	17.35	18.05	18.35	19.05	19.35	20.05	20.35	21.05	22.05	22.56					
FS	4/5 - Am Kneippgarten		17.06	17.36	18.06	18.36	19.06	19.36	20.06	20.36	21.06	22.06	22.57					
FS	4/5 - Wettersteinring		17.07	17.37	18.07	18.37	19.07	19.37	20.07	20.37	21.07	22.07	22.58					
FS	4/5 - Rotkreuzstraße		17.08	17.38	18.08	18.38	19.08	19.38	20.08	20.38	21.08	22.08	22.59					
FS	4/5 - Karwendelring		17.09	17.39	18.09	18.39	19.09	19.39	20.09	20.39	21.09	22.09	23.00					
FS	4/5 - Waldfriedhof		17.11	17.41	18.11	18.41	19.11	19.41	20.11	20.41	21.11	22.11	23.02					
FS	4/5 - Steinpark		17.12	17.42	18.12	18.42	19.12	19.42	20.12	20.42	21.12	22.12	23.03					
FS	4/5 - General-von-Stein-Straße		17.13	17.43	18.13	18.43	19.13	19.43	20.13	20.43	21.13	22.13	23.04					
FS	4/5 - Asamstraße		17.14	17.44	18.14	18.44	19.14	19.44	20.14	20.44	21.14	22.14	23.05					
FS	4/5 - Angermaierstraße		17.15	17.45	18.15	18.45	19.15	19.45	20.15	20.45	21.15	22.15	23.06					
FS	4/5 - Moltkestraße		17.16	17.46	18.16	18.46	19.16	19.46	20.16	20.46	21.16	22.16	23.07					
FS	4/5 - Wiesenthalstraße		17.17	17.47	18.17	18.47	19.17	19.47	20.17	20.47	21.17	22.17	23.08					
FS	4/5 - Landratsamt		17.18	17.48	18.18	18.48	19.18	19.48	20.18	20.48	21.18	22.18	23.09					
FS	4/5 - Angererweg		17.19	17.49	18.19	18.49	19.19	19.49	20.19	20.49	21.19	22.19	23.10					
FS	4/5 - Landshuter Straße		17.21	17.51	18.21	18.51	19.21	19.51	20.21	20.51	21.21	22.21	23.12					
FS	4/5 - Christopher-Paudiß-Platz		17.23	17.53	18.23	18.53	19.23	19.53	20.23	20.53	21.23	22.23	23.14					
FS	4/5 - Ottostr./Heiliggeistgasse		17.24	17.54	18.24	18.54	19.24	19.54	20.24	20.54	21.24	22.24	23.15					
FS	4/5 Freising ☉ Freising		17.29	17.59	18.29	18.59	19.29	19.59	20.29	20.59	21.29	22.29	23.20					
	Freising	ab	17.34	18.14	18.34	19.14	19.34	20.14	20.34	21.14		23.34						
	Marienplatz	an	18.21	19.01	19.21	20.01	20.21	21.01	21.21	22.01		0.21						
	Freising	ab		18.10		19.05		20.10		21.10								
	München Hbf	an		18.36		19.43		20.37		21.37								
Z		Samstag																
	München Hbf	ab		6.24		7.24		8.24		9.24		10.24	11.24	12.24	13.24			
	Freising	an		6.48		7.48		8.48		9.48		10.48	11.48	12.48	13.48			
	Marienplatz	ab	5.40	6.00	6.40	7.00	8.00	9.00	10.00	11.00	12.00	13.00						
	Freising	an	6.24	6.44	7.24	7.44	8.44	9.44	10.44	11.44	12.44	13.44						
FS	4/5 Freising ☉ Freising	ab	6.29	6.59	7.29	7.59	8.29	8.59	9.29	9.59	10.29	10.59	11.29	11.59	12.29	12.59	13.29	13.59
FS	4/5 Freising, AOK		6.32	7.02	7.32	8.02	8.32	9.02	9.32	10.02	10.32	11.02	11.32	12.02	12.32	13.02	13.32	14.02
FS	4/5 - Stadtwerke		6.33	7.03	7.33	8.03	8.33	9.03	9.33	10.03	10.33	11.03	11.33	12.03	12.33	13.03	13.33	14.03
FS	4/5 - Obervellacher Straße		6.34	7.04	7.34	8.04	8.34	9.04	9.34	10.04	10.34	11.04	11.34	12.04	12.34	13.04	13.34	14.04
FS	4/5 - Berufsschule		6.35	7.05	7.35	8.05	8.35	9.05	9.35	10.05	10.35	11.05	11.35	12.05	12.35	13.05	13.35	14.05
FS	4/5 - Am Kneippgarten		6.36	7.06	7.36	8.06	8.36	9.06	9.36	10.06	10.36	11.06	11.36	12.06	12.36	13.06	13.36	14.06
FS	4/5 - Wettersteinring		6.37	7.07	7.37	8.07	8.37	9.07	9.37	10.07	10.37	11.07	11.37	12.07	12.37	13.07	13.37	14.07
FS	4/5 - Rotkreuzstraße		6.38	7.08	7.38	8.08	8.38	9.08	9.38	10.08	10.38	11.08	11.38	12.08	12.38	13.08	13.38	14.08
FS	4/5 - Karwendelring		6.39	7.09	7.39	8.09	8.39	9.09	9.39	10.09	10.39	11.09	11.39	12.09	12.39	13.09	13.39	14.09
FS	4/5 - Waldfriedhof		6.41	7.11	7.41	8.11	8.41	9.11	9.41	10.11	10.41	11.11	11.41	12.11	12.41	13.11	13.41	14.11
FS	4/5 - Steinpark		6.42	7.12	7.42	8.12	8.42	9.12	9.42	10.12	10.42	11.12	11.42	12.12	12.42	13.12	13.42	14.12
FS	4/5 - General-von-Stein-Straße		6.43	7.13	7.43	8.13	8.43	9.13	9.43	10.13	10.43	11.13	11.43	12.13	12.43	13.13	13.43	14.13
FS	4/5 - Asamstraße		6.44	7.14	7.44	8.14	8.44	9.14	9.44	10.14	10.44	11.14	11.44	12.14	12.44	13.14	13.44	14.14
FS	4/5 - Angermaierstraße		6.45	7.15	7.45	8.15	8.45	9.15	9.45	10.15	10.45	11.15	11.45	12.15	12.45	13.15	13.45	14.15
FS	4/5 - Moltkestraße		6.46	7.16	7.46	8.16	8.46	9.16	9.46	10.16	10.46	11.16	11.46	12.16	12.46	13.16	13.46	14.16
FS	4/5 - Wiesenthalstraße		6.47	7.17	7.47	8.17	8.47	9.17	9.47	10.17	10.47	11.17	11.47	12.17	12.47	13.17	13.47	14.17
FS	4/5 - Landratsamt		6.48	7.18	7.48	8.18	8.48	9.18	9.48	10.18	10.48	11.18	11.48	12.18	12.48	13.18	13.48	14.18
FS	4/5 - Angererweg		6.49	7.19	7.49	8.19	8.49	9.19	9.49	10.19	10.49	11.19	11.49	12.19	12.49	13.19	13.49	14.19
FS	4/5 - Landshuter Straße		6.51	7.21	7.51	8.21	8.51	9.21	9.51	10.21	10.51	11.21	11.51	12.21	12.51	13.21	13.51	14.21
FS	4/5 - Christopher-Paudiß-Platz		6.53	7.23	7.53	8.23	8.53	9.23	9.53	10.23	10.53	11.23	11.53	12.23	12.53	13.23	13.53	14.23
FS	4/5 - Ottostr./Heiliggeistgasse		6.54	7.24	7.54	8.24	8.54	9.24	9.54	10.24	10.54	11.24	11.54	12.24	12.54	13.24	13.54	14.24
FS	4/5 Freising ☉ Freising		6.59	7.29	7.59	8.29	8.59	9.29	9.59	10.29	10.59	11.29	11.59	12.29	12.59	13.29	13.59	14.29
	Freising	ab	7.14	7.34	8.14		9.14		10.14		11.14		12.14		13.14		14.14	
	Marienplatz	an	8.01	8.21	9.01		10.01		11.01		12.01		13.01		14.01		15.01	
	Freising	ab	7.09		8.10		9.10		10.10		11.10		12.10		13.10		14.10	
	München Hbf	an	7.36		8.36		9.37		10.36		11.36		12.37		13.37		14.36	

Z = Angabe der Tarifzone | Busfahrten innerhalb einer Gemeinde gelten als Kurzstrecke: FS = Freising

Am 24. und 31. Dezember Betrieb wie Samstag

Z		Samstag											
	München Hbf	ab	14.24	15.24	16.23	17.44	19.44						
	Freising	an	14.48	15.48	16.48	18.07	20.07						
	Marienplatz	ab	14.00	15.00	16.00	17.20	18.20	19.20	20.20				
	Freising	an	14.44	15.44	16.44	18.04	19.04	20.04	21.04				
FS	4/5 Freising ☉	ab	14.29	14.59	15.29	15.59	16.29	16.59	17.29	18.14	19.14	20.14	21.14
FS	4/5 Freising, AOK		14.32	15.02	15.32	16.02	16.32	17.02	17.32	18.17	19.17	20.17	21.17
FS	4/5 - Stadtwerke		14.33	15.03	15.33	16.03	16.33	17.03	17.33	18.18	19.18	20.18	21.18
FS	4/5 - Obervellacher Straße		14.34	15.04	15.34	16.04	16.34	17.04	17.34	18.19	19.19	20.19	21.19
FS	4/5 - Berufsschule		14.35	15.05	15.35	16.05	16.35	17.05	17.35	18.20	19.20	20.20	21.20
FS	4/5 - Am Kneippgarten		14.36	15.06	15.36	16.06	16.36	17.06	17.36	18.21	19.21	20.21	21.21
FS	4/5 - Wettersteinring		14.37	15.07	15.37	16.07	16.37	17.07	17.37	18.22	19.22	20.22	21.22
FS	4/5 - Rotkreuzstraße		14.38	15.08	15.38	16.08	16.38	17.08	17.38	18.23	19.23	20.23	21.23
FS	4/5 - Karwendelring		14.39	15.09	15.39	16.09	16.39	17.09	17.39	18.24	19.24	20.24	21.24
FS	4/5 - Waldfriedhof		14.41	15.11	15.41	16.11	16.41	17.11	17.41	18.26	19.26	20.26	21.26
FS	4/5 - Steinpark		14.42	15.12	15.42	16.12	16.42	17.12	17.42	18.27	19.27	20.27	21.27
FS	4/5 - General-von-Stein-Straße		14.43	15.13	15.43	16.13	16.43	17.13	17.43	18.28	19.28	20.28	21.28
FS	4/5 - Asamstraße		14.44	15.14	15.44	16.14	16.44	17.14	17.44	18.29	19.29	20.29	21.29
FS	4/5 - Angermaierstraße		14.45	15.15	15.45	16.15	16.45	17.15	17.45	18.30	19.30	20.30	21.30
FS	4/5 - Moltkestraße		14.46	15.16	15.46	16.16	16.46	17.16	17.46	18.31	19.31	20.31	21.31
FS	4/5 - Wiesenthalstraße		14.47	15.17	15.47	16.17	16.47	17.17	17.47	18.32	19.32	20.32	21.32
FS	4/5 - Landratsamt		14.48	15.18	15.48	16.18	16.48	17.18	17.48	18.33	19.33	20.33	21.33
FS	4/5 - Angererweg		14.49	15.19	15.49	16.19	16.49	17.19	17.49	18.34	19.34	20.34	21.34
FS	4/5 - Landshuter Straße		14.51	15.21	15.51	16.21	16.51	17.21	17.51	18.36	19.36	20.36	21.36
FS	4/5 - Christopher-Paudiß-Platz		14.53	15.23	15.53	16.23	16.53	17.23	17.53	18.38	19.38	20.38	21.38
FS	4/5 - Ottostr./Heiliggeistgasse		14.54	15.24	15.54	16.24	16.54	17.24	17.54	18.39	19.39	20.39	21.39
FS	4/5 Freising ☉		14.59	15.29	15.59	16.29	16.59	17.29	17.59	18.44	19.44	20.44	21.44
	Freising	ab	15.14	16.14	17.14	18.14	18.54	19.54	20.54	21.54			
	Marienplatz	an	16.01	17.01	18.01	19.01	19.41	20.41	21.41	22.41			
	Freising	ab	15.10	16.10	17.10	18.10	19.10	20.10	21.10	22.10			
	München Hbf	an	15.36	16.37	17.37	18.36	19.36	20.36	21.36	22.36			
Z		Sonn- und Feiertag											
	München Hbf	ab	7.44	9.44	11.44	13.44	15.43	17.44	19.44	21.44			
	Freising	an	8.07	10.07	12.07	14.07	16.07	18.07	20.07	22.07			
	Marienplatz	ab	6.20	7.20	8.20	9.20	10.20	11.20	12.20	13.20	14.20	15.20	16.20
	Freising	an	7.04	8.04	9.04	10.04	11.04	12.04	13.04	14.04	15.04	16.04	17.04
FS	4/5 Freising ☉	ab	7.14	8.14	9.14	10.14	11.14	12.14	13.14	14.14	15.14	16.14	17.14
FS	4/5 Freising, AOK		7.16	8.16	9.16	10.16	11.16	12.16	13.16	14.16	15.16	16.16	17.16
FS	4/5 - Stadtwerke		7.17	8.17	9.17	10.17	11.17	12.17	13.17	14.17	15.17	16.17	17.17
FS	4/5 - Obervellacher Straße		7.18	8.18	9.18	10.18	11.18	12.18	13.18	14.18	15.18	16.18	17.18
FS	4/5 - Berufsschule		7.19	8.19	9.19	10.19	11.19	12.19	13.19	14.19	15.19	16.19	17.19
FS	4/5 - Am Kneippgarten		7.20	8.20	9.20	10.20	11.20	12.20	13.20	14.20	15.20	16.20	17.20
FS	4/5 - Wettersteinring		7.21	8.21	9.21	10.21	11.21	12.21	13.21	14.21	15.21	16.21	17.21
FS	4/5 - Rotkreuzstraße		7.21	8.21	9.21	10.21	11.21	12.21	13.21	14.21	15.21	16.21	17.21
FS	4/5 - Karwendelring		7.22	8.22	9.22	10.22	11.22	12.22	13.22	14.22	15.22	16.22	17.22
FS	4/5 - Waldfriedhof		7.23	8.23	9.23	10.23	11.23	12.23	13.23	14.23	15.23	16.23	17.23
FS	4/5 - Steinpark		7.24	8.24	9.24	10.24	11.24	12.24	13.24	14.24	15.24	16.24	17.24
FS	4/5 - General-von-Stein-Straße		7.25	8.25	9.25	10.25	11.25	12.25	13.25	14.25	15.25	16.25	17.25
FS	4/5 - Asamstraße		7.26	8.26	9.26	10.26	11.26	12.26	13.26	14.26	15.26	16.26	17.26
FS	4/5 - Angermaierstraße		7.27	8.27	9.27	10.27	11.27	12.27	13.27	14.27	15.27	16.27	17.27
FS	4/5 - Moltkestraße		7.28	8.28	9.28	10.28	11.28	12.28	13.28	14.28	15.28	16.28	17.28
FS	4/5 - Wiesenthalstraße		7.29	8.29	9.29	10.29	11.29	12.29	13.29	14.29	15.29	16.29	17.29
FS	4/5 - Landratsamt		7.30	8.30	9.30	10.30	11.30	12.30	13.30	14.30	15.30	16.30	17.30
FS	4/5 - Angererweg		7.31	8.31	9.31	10.31	11.31	12.31	13.31	14.31	15.31	16.31	17.31
FS	4/5 - Landshuter Straße		7.32	8.32	9.32	10.32	11.32	12.32	13.32	14.32	15.32	16.32	17.32
FS	4/5 - Christopher-Paudiß-Platz		7.34	8.34	9.34	10.34	11.34	12.34	13.34	14.34	15.34	16.34	17.34
FS	4/5 - Ottostr./Heiliggeistgasse		7.35	8.35	9.35	10.35	11.35	12.35	13.35	14.35	15.35	16.35	17.35
FS	4/5 Freising ☉		7.39	8.39	9.39	10.39	11.39	12.39	13.39	14.39	15.39	16.39	17.39
	Freising	ab	7.54	8.54	9.54	10.54	11.54	12.54	13.54	14.54	15.54	16.54	17.54
	Marienplatz	an	8.41	9.41	10.41	11.41	12.41	13.41	14.41	15.41	16.41	17.41	18.41
	Freising	ab		9.51	11.51	13.51	15.51	17.51	19.51	21.51	23.51	25.51	27.51
	München Hbf	an		10.18	12.16	14.16	16.16	18.16	20.16	22.16	24.16	26.16	28.16

Z = Angabe der Tarifzone | Busfahrten innerhalb einer Gemeinde gelten als Kurzstrecke: FS = Freising

Am 24. und 31. Dezember Betrieb wie Samstag